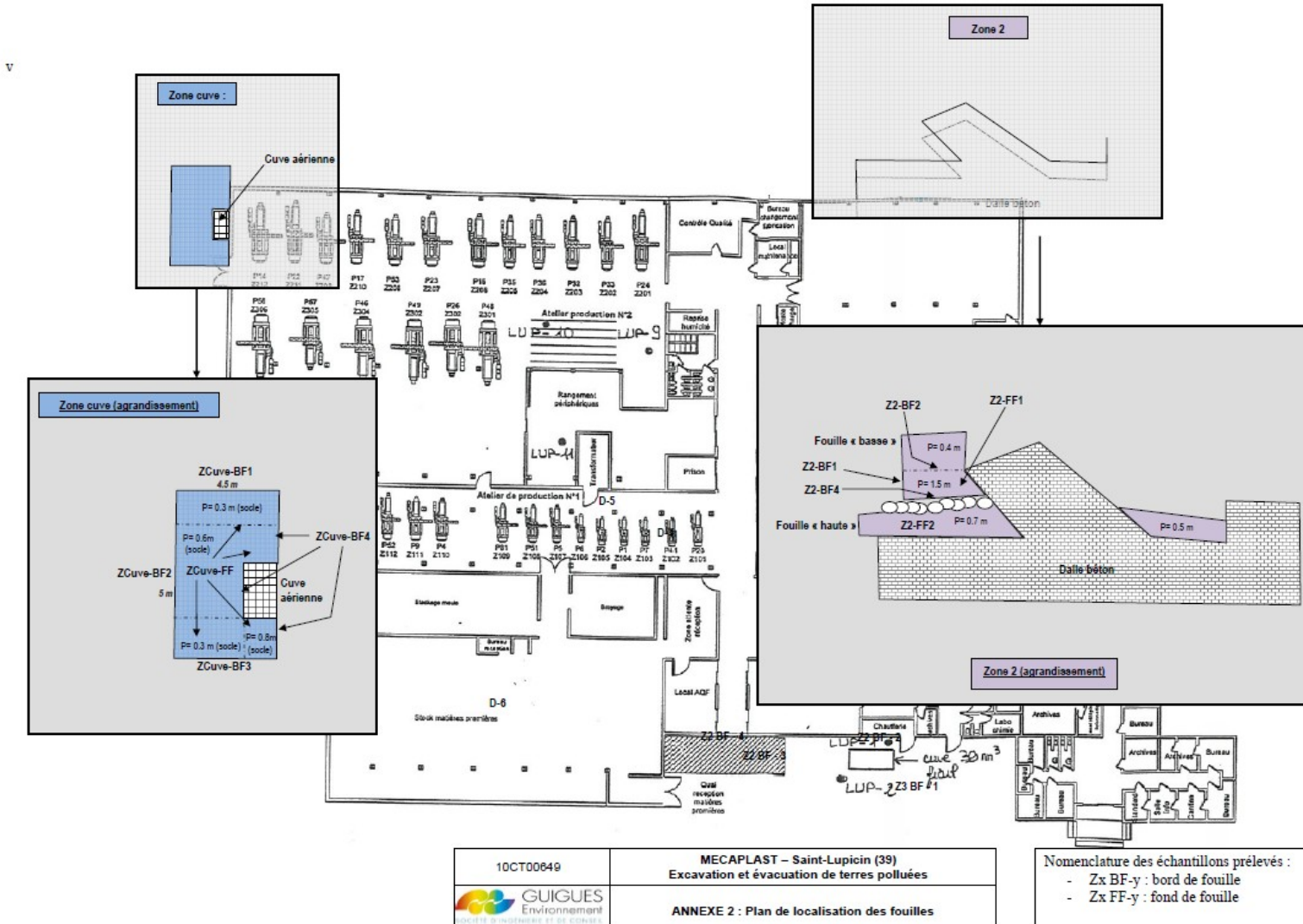



SSP40840660101 MECAPLAST Saint Lupicin
Annexe graphique

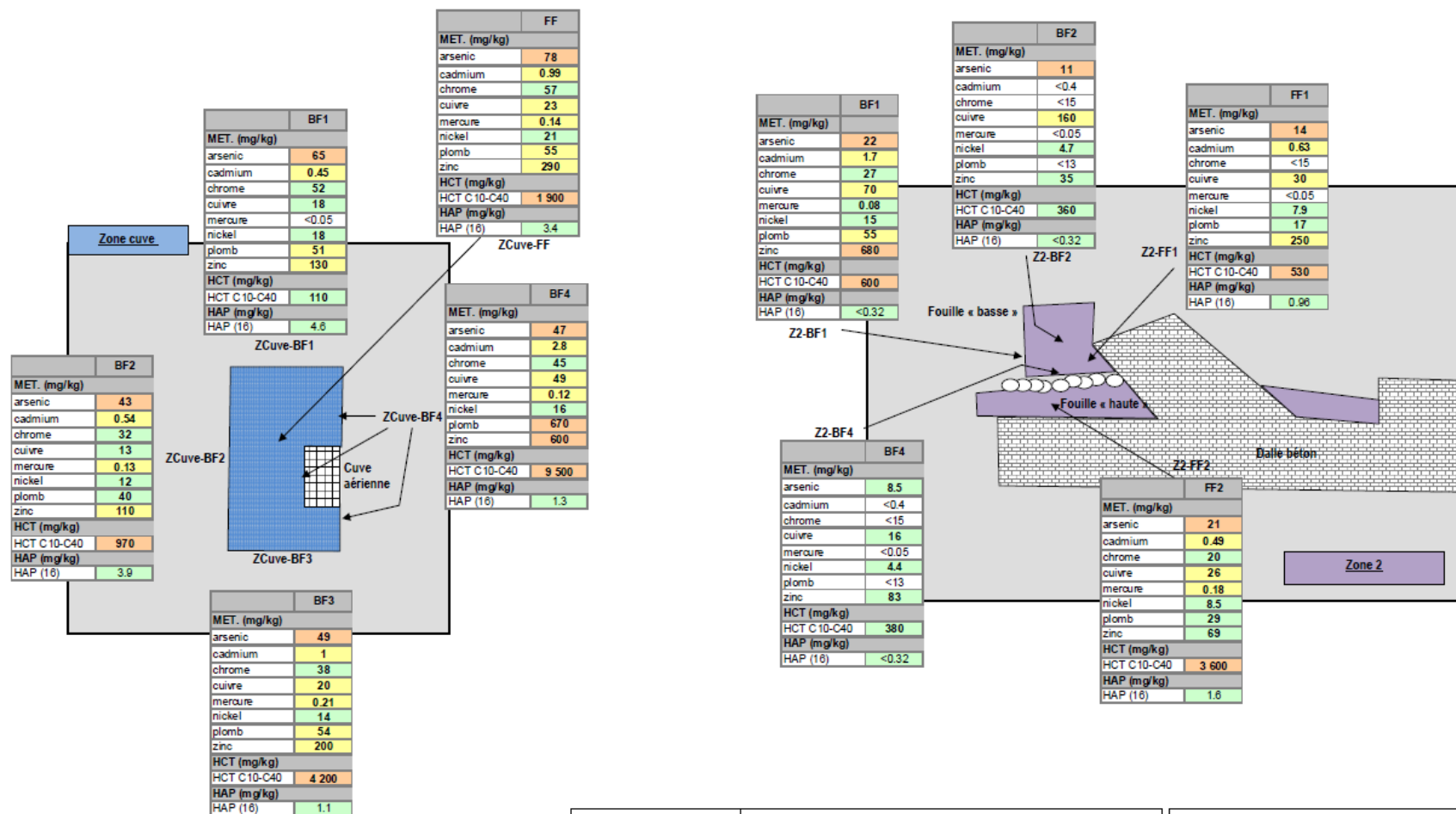
Plan de localisation des fouilles



10CT00649	MECAPLAST – Saint-Lupicin (39) Excavation et évacuation de terres polluées
	ANNEXE 2 : Plan de localisation des fouilles

Nomenclature des échantillons prélevés :
- Zx BF-y : bord de fouille
- Zx FF-y : fond de fouille

Cartographie des résultats d'analyses



"x" (gras) paramètre détecté

concentration < seuils
 seuil 1 < concentration < seuil 2
 concentration > seuil 2



10CT00649
 MECAPLAST – Saint-Lupicin (39)
 Excavation et évacuation de terres polluées
 ANNEXE 4 : Cartographie des résultats d'analyses

Nomenclature des échantillons prélevés :
 - Zx BF-y : bord de fouille
 - Zx FF-y : fond de fouille